



→ Les solutions pour vous rendre à votre collège ou votre lycée



Établissements scolaires	Circuits scolaires*	Lignes régulières du réseau Soléa	Arrêts lignes régulières
BRUNSTATT-DIDENHEIM			
Collège Pflimlin	<div><div>206</div><div>C1</div></div> <div><div>206</div><div>C2</div></div>	<div><div>10</div><div>Vignerons</div><div><> Ste Ursule</div></div>	Arthur Ashe (🚶 à 1 min à pied)
		<div><div>51</div><div>Clair Horizon</div><div><> Gare Centrale</div></div>	Arthur Ashe (🚶 à 3 min à pied)
HABSHEIM			
Collège Henri Ulrich	<div><div>207</div><div>C1</div></div> <div><div>207</div><div>C2</div></div> <div><div>207</div><div>C3</div></div> <div><div>207</div><div>C4</div></div>		
ILLZACH			
Collège Anne Frank	<div><div>201</div><div>C1</div></div> <div><div>201</div><div>C2</div></div> <div><div>201</div><div>C3</div></div>	<div><div>C5</div><div>Jonquilles</div><div><> Jonquilles</div></div>	Jonquilles (🚶 à 5 min à pied)
Collège Jules Verne		<div><div>12</div><div>Hohmatten</div><div><> Lefebvre</div></div>	Espace 110 (🚶 à 5 min à pied)
Lycée Bugatti		<div><div>C5</div><div>Jonquilles</div><div><> Jonquilles</div></div>	Jonquilles (🚶 à 1 min à pied)
		<div><div>C6</div><div>Collines IKEA</div><div><> Espale / Maison du Territoire</div></div>	St Exupéry (🚶 à 1 min à pied)
KINGERSHEIM			
Collège Émile Zola	<div><div>214</div><div>C1</div></div>	<div><div>C4</div><div>Ste Barbe</div><div><> Châtaignier</div></div>	Parc (🚶 à 6 min à pied)
LUTTERBACH			
Collège Nonnenbruch	<div><div>200</div><div>C1</div></div> <div><div>200</div><div>C2</div></div> <div><div>200</div><div>C3</div></div> <div><div>200</div><div>C4</div></div> <div><div>200</div><div>C5</div></div>	<div><div>8</div><div>Chevreuils</div><div><>Place de Thiers</div></div>	Forêt (🚶 à 1 min à pied)
		<div><div>14</div><div>CCI Campus</div><div><> Lutterbach Gare</div></div>	Houblon (🚶 à 7 min à pied)
MULHOUSE			
Collège Bel Air		<div><div>2</div><div>Nouveau Bassin</div><div><> Coteaux</div></div>	Bel Air (🚶 à 9 min à pied)
		<div><div>C6</div><div>Collines IKEA</div><div><> Espale / Maison du Territoire</div></div>	Dumas (🚶 à 7 min à pied)
		<div><div>14</div><div>CCI Campus</div><div><> Lutterbach Gare</div></div>	Lumière (🚶 à 1 min à pied)
		<div><div>16</div><div>Osenbach</div><div><> Mer Rouge</div></div>	Bel Air (🚶 à 9 min à pied)
		<div><div>18</div><div>Bel Air</div><div><> Super U Brunstatt</div></div>	Lumière (🚶 à 1 min à pied)
Collège Bourtzwiller		<div><div>1</div><div>Gare Centrale</div><div><> Châtaignier</div></div>	St Nazaire (🚶 à 5 min à pied)
Collège Jean Macé		<div><div>2</div><div>Nouveau Bassin</div><div><> Coteaux</div></div>	Coteaux (🚶 à 7 min à pied)
		<div><div>C6</div><div>Collines IKEA</div><div><> Espale / Maison du Territoire</div></div>	Jean Macé (🚶 à 2 min à pied)
Collège Jean XXIII		<div><div>3</div><div>Gare Centrale</div><div><> Lutterbach Gare</div></div>	Dornach Gare (🚶 à 10 min à pied)
		<div><div>tram train</div><div>Gare Centrale</div><div><> Thann St Jacques</div></div>	
		<div><div>C5</div><div>Jonquilles</div><div><> Jonquilles</div></div>	Dornach Gare DMC (🚶 à 2 min à pied)
		<div><div>C6</div><div>Collines IKEA</div><div><> Espale / Maison du Territoire</div></div>	Briand (🚶 à 5 min à pied)
		<div><div>13</div><div>Hôpital E. Muller</div><div><> Campanule</div></div>	Dornach Gare (🚶 à 10 min à pied)
Collège Kennedy		<div><div>14</div><div>CCI Campus</div><div><> Lutterbach Gare</div></div>	Dornach Gare DMC (🚶 à 2 min à pied)
		<div><div>2</div><div>Nouveau Bassin</div><div><> Coteaux</div></div>	
		<div><div>3</div><div>Gare Centrale</div><div><> Lutterbach Gare</div></div>	Mairie (🚶 à 3 min à pied)
		<div><div>tram train</div><div>Gare Centrale</div><div><> Thann St Jacques</div></div>	
		<div><div>C6</div><div>Collines IKEA</div><div><> Espale / Maison du Territoire</div></div>	Franklin (🚶 à 5 min à pied)
		<div><div>C7</div><div>Hôpital E. Muller</div><div><> Lesage</div></div>	Franklin (🚶 à 5 min à pied)
		<div><div>16</div><div>Osenbach</div><div><> Mer Rouge</div></div>	Franklin (🚶 à 5 min à pied)

S Pour vous informer

  **www.solea.info**
Boutique en ligne - Horaires - Itinéraires
Infos trafic - Réservations Soléa à la Demande

  **Application Soléa**
Horaires en temps réel - Cartographie
Itinéraires - Infos trafic - Soléa à la Demande
À télécharger gratuitement

  **Allô Soléa 03 89 66 77 77**
Renseignements sur vos solutions de déplacements, tarifs, rendez-vous service
contentieux, objets perdus et trouvés...
Du lundi au vendredi de 7h30 à 18h


  **Agence commerciale Porte Jeune**
Du lundi au vendredi de 7h45 à 18h30
Samedi de 9h à 12h15


Suivez Soléa Agglo Mulhouse sur les réseaux sociaux






© 2025 Tous droits réservés. Tous droits réservés.


→ Quelques règles à respecter


 Respecter les autres passagers et le personnel Soléa.


 Ne pas empêcher la fermeture des portes.


 En cas de contrôle, présenter son abonnement ou ticket en cours de validité.
 Libérer sa place pour les personnes âgées ou ayant des difficultés à se déplacer.

 Le port de la ceinture de sécurité est obligatoire à bord des cars.

 Ne pas dégrader le matériel à bord et aux arrêts.

 Ne pas fumer ni vapoter.

 Il est interdit de boire et manger à bord.

 N'actionner les dispositifs de secours qu'en cas d'urgence.

En cas d'infraction, les agents Soléa se réservent le droit de faire sortir du véhicule toute personne contrevenante et de dresser une contravention prévue par la loi.

Établissements scolaires	Circuits scolaires	Lignes régulières du réseau Soléa	Arrêts lignes régulières
MULHOUSE			
Collège St Exupéry	<div><div>201</div><div>C1</div></div> <div><div>201</div><div>C2</div></div> <div><div>201</div><div>C3</div></div>	<div><div>C5</div><div>Jonquilles</div><div><> Jonquilles</div></div>	St Exupéry (🚶 à 6 min à pied)
		<div><div>C6</div><div>Collines IKEA</div><div><> Espale / Maison du Territoire</div></div>	St Exupéry (🚶 à 6 min à pied)
Collège Villon		<div><div>C5</div><div>Jonquilles</div><div><> Jonquilles</div></div>	Villon (🚶 à 3 min à pied)
		<div><div>C7</div><div>Hôpital E.Muller</div><div><> Lesage</div></div>	Villon (🚶 à 3 min à pied)
Collège Wolf		<div><div>C5</div><div>Jonquilles</div><div><> Jonquilles</div></div>	Marceau / Cimetière Central (🚶 à 4 min à pied)
		<div><div>1</div><div>Gare Centrale</div><div><> Châtaignier</div></div>	
		<div><div>3</div><div>Gare Centrale</div><div><> Lutterbach Gare</div></div>	Gare Centrale (🚶 à 7 min à pied)
		<div><div><div>tram</div><div>train</div></div><div>Gare Centrale</div><div><> Thann St Jacques</div></div>	
		<div><div>C5</div><div>Jonquilles</div><div><> Jonquilles</div></div>	Gare Centrale (🚶 à 7 min à pied)
		<div><div>C7</div><div>Hôpital E.Muller</div><div><> Lesage</div></div>	Gare Centrale (🚶 à 7 min à pied)
		<div><div>10</div><div>Vignerons</div><div><> Ste Ursule</div></div>	Gare Centrale (🚶 à 7 min à pied)
Collège et lycée Jeanne d'Arc	<div><div>208</div><div>C1</div></div>	<div><div>11</div><div>Centre Nautique Ile Napoléon</div><div><> Gare Centrale</div></div>	Gare Centrale (🚶 à 7 min à pied)
		<div><div>C5</div><div>Jonquilles</div><div><> Jonquilles</div></div>	Tarn (🚶 à 4 min à pied)
		<div><div>C7</div><div>Hôpital E.Muller</div><div><> Lesage</div></div>	Tarn (🚶 à 4 min à pied)
		<div><div>C5</div><div>Jonquilles</div><div><> Jonquilles</div></div>	Lambert (🚶 à 1 min à pied)
		<div><div>C6</div><div>Collines IKEA</div><div><> Espale / Maison du Territoire</div></div>	Franklin (🚶 à 7 min à pied)
Lycée Lambert	<div><div>211</div><div>C1</div></div> <div><div>211</div><div>C2</div></div> <div><div>211</div><div>C3</div></div> <div><div>211</div><div>C4</div></div> <div><div>211</div><div>C5</div></div>	<div><div>C7</div><div>Hôpital E.Muller</div><div><> Lesage</div></div>	Franklin (🚶 à 7 min à pied)
		<div><div>16</div><div>Osenbach</div><div><> Mer Rouge</div></div>	Franklin (🚶 à 7 min à pied)
		<div><div>C5</div><div>Jonquilles</div><div><> Jonquilles</div></div>	Lavoisier (🚶 à 2 min à pied)
Lycée Louis Armand		<div><div>2</div><div>Nouveau Bassin</div><div><> Coteaux</div></div>	Bel Air (🚶 à 7 min à pied)
		<div><div>C6</div><div>Collines IKEA</div><div><> Espale / Maison du Territoire</div></div>	Dumas (🚶 à 5 min à pied)
		<div><div>14</div><div>CCI Campus</div><div><> Lutterbach Gare</div></div>	Bel Air (🚶 à 7 min à pied)
		<div><div>16</div><div>Osenbach</div><div><> Mer Rouge</div></div>	Bel Air (🚶 à 7 min à pied)
		<div><div>18</div><div>Bel Air</div><div><> Super U Brunstatt</div></div>	Bel Air (🚶 à 7 min à pied)
		<div><div>1</div><div>Gare Centrale</div><div><> Châtaignier</div></div>	
		<div><div>2</div><div>Nouveau Bassin</div><div><> Coteaux</div></div>	Porte Jeune (🚶 à 3 min à pied)
		<div><div>3</div><div>Gare Centrale</div><div><> Lutterbach Gare</div></div>	
		<div><div><div>tram</div><div>train</div></div><div>Gare Centrale</div><div><> Thann St Jacques</div></div>	
		<div><div>C6</div><div>Collines IKEA</div><div><> Espale / Maison du Territoire</div></div>	Europe (🚶 à 3 min à pied)
		<div><div>C7</div><div>Hôpital E.Muller</div><div><> Lesage</div></div>	Europe (🚶 à 3 min à pied)
		<div><div>16</div><div>Osenbach</div><div><> Mer Rouge</div></div>	Anvers (🚶 à 5 min à pied)
Lycée Rebberg		<div><div>1</div><div>Gare Centrale</div><div><> Châtaignier</div></div>	
		<div><div>3</div><div>Gare Centrale</div><div><> Lutterbach Gare</div></div>	Gare Centrale (🚶 à 7 min à pied)
		<div><div><div>tram</div><div>train</div></div><div>Gare Centrale</div><div><> Thann St Jacques</div></div>	
		<div><div>C5</div><div>Jonquilles</div><div><> Jonquilles</div></div>	Gare Centrale (🚶 à 7 min à pied)
		<div><div>C7</div><div>Hôpital E.Muller</div><div><> Lesage</div></div>	Gare Centrale (🚶 à 7 min à pied)
		<div><div>10</div><div>Vignerons</div><div><> Ste Ursule</div></div>	Gare Centrale (🚶 à 7 min à pied)
		<div><div>11</div><div>Centre Nautique Ile Napoléon</div><div><> Gare Centrale</div></div>	Gare Centrale (🚶 à 7 min à pied)
Lycée Roosevelt		<div><div>2</div><div>Nouveau Bassin</div><div><> Coteaux</div></div>	Porte Haute (🚶 à 6 min à pied)
		<div><div>3</div><div>Gare Centrale</div><div><> Lutterbach Gare</div></div>	
		<div><div><div>tram</div><div>train</div></div><div>Gare Centrale</div><div><> Thann St Jacques</div></div>	
		<div><div>C6</div><div>Collines IKEA</div><div><> Espale / Maison du Territoire</div></div>	Marché Canal Couvert (🚶 à 6 min à pied)
		<div><div>C7</div><div>Hôpital E.Muller</div><div><> Lesage</div></div>	Marché Canal Couvert (🚶 à 6 min à pied)
		<div><div>16</div><div>Osenbach</div><div><> Mer Rouge</div></div>	Marché Canal Couvert (🚶 à 6 min à pied)

Établissements scolaires	Circuits scolaires	Lignes régulières du réseau Soléa	Arrêts lignes régulières
MULHOUSE			
Lycée St Joseph de Cluny		<div><div>2</div><div>Nouveau Bassin</div><div><> Coteaux</div></div>	Nordfeld (🚶 à 4 min à pied)
		<div><div>C6</div><div>Collines IKEA</div><div><> Espale / Maison du Territoire</div></div>	Europe (🚶 à 8 min à pied)
		<div><div>C7</div><div>Hôpital E.Muller</div><div><> Lesage</div></div>	Europe (🚶 à 8 min à pied)
		<div><div>16</div><div>Osenbach</div><div><> Mer Rouge</div></div>	Nordfeld (🚶 à 2 min à pied)
Lycée Schweitzer		<div><div>2</div><div>Nouveau Bassin</div><div><> Coteaux</div></div>	Tour Nessel (🚶 à 2 min à pied)
		<div><div>3</div><div>Gare Centrale</div><div><> Lutterbach Gare</div></div>	
		<div><div>tram train</div><div>Gare Centrale</div><div><> Thann St Jacques</div></div>	
		<div><div>C5</div><div>Jonquilles</div><div><> Jonquilles</div></div>	Goerich (🚶 à 3 min à pied)
		<div><div>C6</div><div>Collines IKEA</div><div><> Espale / Maison du Territoire</div></div>	Oberkampf (🚶 à 11 min à pied)
		<div><div>C7</div><div>Hôpital E.Muller</div><div><> Lesage</div></div>	Oberkampf (🚶 à 11 min à pied)
		<div><div>16</div><div>Osenbach</div><div><> Mer Rouge</div></div>	Schweitzer (🚶 à 2 min à pied)
Lycée Stoessel		<div><div>C5</div><div>Jonquilles</div><div><> Jonquilles</div></div>	Pierrefontaine (🚶 à 5 min à pied)
		<div><div>C6</div><div>Collines IKEA</div><div><> Espale / Maison du Territoire</div></div>	Fil / Traineau (🚶 à 5 min à pied)
		<div><div>C7</div><div>Hôpital E.Muller</div><div><> Lesage</div></div>	Comète (🚶 à 5 min à pied)
OTTMARSHEIM			
Collège Théodore Monod	<div><div>215</div><div>C1</div></div> <div><div>215</div><div>C2</div></div> <div><div>215</div><div>C4</div></div> <div><div>215</div><div>C5</div></div> <div><div>215</div><div>C6</div></div> <div><div>215</div><div>C7</div></div> <div><div>215</div><div>C8</div></div> <div><div>215</div><div>C9</div></div>	<div><div>59</div><div>Kembs Près</div><div><> Gare Centrale</div></div>	Collège Théodore Monod (🚶 à 1 min à pied)
PFASTATT			
Collège Krafft		<div><div>12</div><div>Hohmatten <> Lefebvre</div></div>	Héros - Meyer (🚶 à 3 min à pied)
RIEDISHEIM			
Collège Gambetta	<div><div>209</div><div>C1</div></div>	<div><div>10</div><div>Vignerons</div><div><> Ste Ursule</div></div>	Bourgogne (🚶 à 5 min à pied)
		<div><div>11</div><div>Centre Nautique Ile Napoléon</div><div><> Gare Centrale</div></div>	Bourgogne (🚶 à 5 min à pied)
Collège Ste Ursule	<div><div>203</div><div>C1</div></div>	<div><div>10</div><div>Vignerons</div><div><> Ste Ursule</div></div>	Ste Ursule (🚶 à 2 min à pied)
		<div><div>11</div><div>Centre Nautique Ile Napoléon</div><div><> Gare Centrale</div></div>	Bleuets (🚶 à 6 min à pied)
		<div><div>15</div><div>Lefebvre</div><div><> Sausheim Mairie / Ste Barbe</div></div>	Ste Ursule (🚶 à 1 min à pied)
École Lyautey	<div><div>204</div><div>C1</div></div>		
RIXHEIM			
Collège Dreyfus		<div><div>9</div><div>Rontonde / St Jean</div><div><> Kingersheim Usines</div></div>	St Jean (🚶 à 3 min à pied)
		<div><div>11</div><div>Centre Nautique Ile Napoléon</div><div><> Gare Centrale</div></div>	Commanderie (🚶 à 3 min à pied)
WITTELSHEIM			
Collège Charles Péguy	<div><div>216</div><div>C1</div></div> <div><div>216</div><div>C2</div></div> <div><div>216</div><div>C3</div></div> <div><div>216</div><div>C4</div></div> <div><div>216</div><div>C5</div></div>	<div><div>12</div><div>Hohmatten</div><div><> Lefebvre</div></div>	Iris (🚶 à 10 min à pied)
		<div><div>53e</div><div>Bollwiller Gare</div><div><> Graffenwald</div></div>	Grasseger (🚶 à 10 min à pied)
Collège Mermoz	<div><div>217</div><div>C1</div></div> <div><div>217</div><div>C2</div></div>	<div><div>12</div><div>Hohmatten</div><div><> Lefebvre</div></div>	Zurcher (🚶 à 2 min à pied)
		<div><div>53e</div><div>Bollwiller Gare</div><div><> Graffenwald</div></div>	Zurcher (🚶 à 2 min à pied)
Lycée Amélie Zurcher	<div><div>202</div><div>C1</div></div>	<div><div>12</div><div>Hohmatten</div><div><> Lefebvre</div></div>	Zurcher (🚶 à 1 min à pied)
		<div><div>53e</div><div>Bollwiller Gare</div><div><> Graffenwald</div></div>	Zurcher (🚶 à 1 min à pied)
WITTENHEIM			
Collège Joliot - Curie		<div><div>C4</div><div>Ste Barbe</div><div><> Châtaignier</div></div>	Entente (🚶 à 10 min à pied)
Collège Pagnol	<div><div>205</div><div>C1</div></div>	<div><div>8</div><div>Chevreuils</div><div><>Place de Thiers</div></div>	Languedoc (🚶 à 10 min à pied)
		<div><div>C4</div><div>Ste Barbe</div><div><> Châtaignier</div></div>	Mésanges (🚶 à 12 min à pied)
		<div><div>15</div><div>Lefebvre</div><div><> Sausheim Mairie / Ste Barbe</div></div>	Ste Barbe (🚶 à 12 min à pied)
Lycée Don Bosco	<div><div>205</div><div>C1</div></div>	<div><div>C4</div><div>Ste Barbe</div><div><> Châtaignier</div></div>	Place de Thiers (🚶 à 5 min à pied)
		<div><div>8</div><div>Chevreuils</div><div><>Place de Thiers</div></div>	St Cloud (🚶 à 5 min à pied)
ZILLISHEIM			
Collège et lycée Episcopal	<div><div>212</div><div>C13</div></div> <div><div>212</div><div>C14</div></div> <div><div>212</div><div>C15</div></div> <div><div>212</div><div>C16</div></div> <div><div>212</div><div>C17</div></div> <div><div>212</div><div>C18</div></div> <div><div>212</div><div>C19</div></div> <div><div>208</div><div>C1</div></div>	<div><div>10</div><div>Vignerons</div><div><> Ste Ursule</div></div>	Zillisheim (🚶 à 1 min à pied)

* Les arrêts desservis par les lignes **soléa** **SCOLAIRE** portent le nom des établissements scolaires et sont situés à proximité immédiate.

NOUVEAU ! Retrouvez les lignes scolaires sur les têtes de poteaux !

S SCOLAIRE

Année scolaire 2025 → 2026

DESSERTE DES COLLÈGES ET LYCÉES DE L'AGGLOMÉRATION

Soléa

SCOLAIRE

Commune	Nom de l'établissement	repère
Brunstatt-Didenheim	Collège Pfimlin	E8
Habsheim	Collège Henri Ulrich	J8
Illzach	Collège Anne Frank	H5
	Collège Jules Verne	G4
	Lycée Bugatti	H5
Kingersheim	Collège Émile Zola	E3
Lutterbach	Collège Nonnenbruch	C5
Mulhouse	Collège Bel Air	D8
	Collège Bourtzwiller	F4
	Collège Jean Macé	C7
	Collège Jean XXIII	D6
	Collège Kennedy	F6
	Collège St Exupéry	H5
	Collège Villon	D6
	Collège Wolf	F5
	Collège et Lycée Jeanne d'Arc	F7
	Lycée Camille Claudel	D6
	Lycée Lambert	E6
	Lycée Lavoisier	E6
	Lycée Louis Armand	D7
	Lycée Montaigne	F6
	Lycée Rebberg	G7
	Lycée Roosevelt	E6
	Lycée Saint Joseph de Cluny	G6
	Lycée Schweitzer	E7
	Lycée Stoessel	E6
Ottmarsheim	Collège Théodore Monod	J3
Pfastatt	Collège Krafft	D4
Riedisheim	Collège Gambetta	H6
	Collège Ste Ursule	H6
Rixheim	Ecole Lyautey	H6
	Collège Dreyfus	I6
Wittelsheim	Collège Charles Péguy	B3
	Collège Jean Mermoz	B3
	Lycée Amélie Zurcher	B3
Wittenheim	Collège Joliot - Curie	E2
	Collège Pagnol	E1
Zillisheim	Lycée Don Bosco	F1
	Collège et Lycée Episcopal	D9

LÉGENDE	
	Arrêt de bus
	Station tramway
	Circuit scolaire
	Ligne régulière
	Rabatement vers une ligne régulière

